

КАРТА-ПЛАН ТЕРРИТОРИИ

31:21:0507002

(номер кадастрового квартала (номера смежных кадастровых кварталов), являющегося (являющихся) территорией, на которой выполняются комплексные кадастровые работы)

Дата подготовки карты-плана территории 2 сентября 2020 г.

Пояснительная записка

1. Сведения о заказчике

Муниципальное учреждение Администрация муниципального района "Красногвардейский район" Белгородской области (ОГРН: 1063122000677, ИНН: 3111504369)

(полное наименование органа местного самоуправления муниципального района или городского округа, органа исполнительной власти города федерального значения Москвы, Санкт-Петербурга или Севастополя, основной государственный регистрационный номер, идентификационный номер налогоплательщика)

—

(сведения об утверждении карты-плана территории)

2. Сведения о кадастровом инженерере

Фамилия, имя, отчество (при наличии отчества): Зверев Александр Иванович

Страховой номер индивидуального лицевого счета: 00524073094

Контактный телефон: раб.: (4722)32-30-04

Адрес электронной почты и почтовый адрес, по которым осуществляется связь с кадастровым инженером: Belgorodzem@mail.ru
Белгородская область Яковлевский район г. Строитель ул. Жукова 7

Наименование саморегулируемой организации кадастровых инженеров (СРО), членом которой является кадастровый инженер:
Ассоциация СРО "ОПКД"

Номер регистрации в государственном реестре лиц, осуществляющих кадастровую деятельность: 17 868

Сокращенное наименование юридического лица, если кадастровый инженер является работником юридического лица:
ООО "Белгородземпроект"

3. Основания выполнения комплексных кадастровых работ

(наименование и реквизиты государственного или муниципального контракта на выполнение комплексных кадастровых работ)

4. Перечень документов, использованных при подготовке карты-плана территории

№ п/п	Наименование документа	Реквизиты документа
1	2	3

1	2	3
1	Выписка из ЕГРН об основных характеристиках и зарегистрированных правах на объект недвижимости (земельный участок)	№ 99/2020/342333121, от 11 августа 2020 г., выдан (составлен) ФГИС ЕГРН
2	Выписка из ЕГРН об основных характеристиках и зарегистрированных правах на объект недвижимости (земельный участок)	№ 99/2020/342747905, от 13 августа 2020 г., выдан (составлен) ФГИС ЕГРН
3	Выписка из ЕГРН об объекте недвижимости (ОКС)	№ 99/2020/342748314, от 13 августа 2020 г., выдан (составлен) ФГИС ЕГРН
4	Выписка из ЕГРН об основных характеристиках и зарегистрированных правах на объект недвижимости (земельный участок)	№ 99/2020/342332880, от 11 августа 2020 г., выдан (составлен) ФГИС ЕГРН
5	Выписка из ЕГРН об основных характеристиках и зарегистрированных правах на объект недвижимости (земельный участок)	№ 99/2020/342332893, от 11 августа 2020 г., выдан (составлен) ФГИС ЕГРН
6	Выписка из ЕГРН об основных характеристиках и зарегистрированных правах на объект недвижимости (земельный участок)	№ 99/2020/342333041, от 11 августа 2020 г., выдан (составлен) ФГИС ЕГРН
7	Выписка из ЕГРН об основных характеристиках и зарегистрированных правах на объект недвижимости (земельный участок)	№ 99/2020/342747915, от 13 августа 2020 г., выдан (составлен) ФГИС ЕГРН
8	Выписка из ЕГРН об основных характеристиках и зарегистрированных правах на объект недвижимости (земельный участок)	№ 99/2020/342333227, от 11 августа 2020 г., выдан (составлен) ФГИС ЕГРН
9	Выписка из ЕГРН об основных характеристиках и зарегистрированных правах на объект недвижимости (земельный участок)	№ 99/2020/342332910, от 11 августа 2020 г., выдан (составлен) ФГИС ЕГРН
10	Выписка из ЕГРН об основных характеристиках и зарегистрированных правах на объект недвижимости (земельный участок)	№ 99/2020/342333873, от 11 августа 2020 г., выдан (составлен) ФГИС ЕГРН
11	Выписка из ЕГРН об основных характеристиках и зарегистрированных правах на объект недвижимости (земельный участок)	№ 99/2020/342340159, от 11 августа 2020 г., выдан (составлен) ФГИС ЕГРН
12	Выписка из ЕГРН об основных характеристиках и зарегистрированных правах на объект недвижимости (земельный участок)	№ 99/2020/342335176, от 11 августа 2020 г., выдан (составлен) ФГИС ЕГРН

1	2	3
13	Выписка из ЕГРН об основных характеристиках и зарегистрированных правах на объект недвижимости (земельный участок)	№ 99/2020/342748380, от 13 августа 2020 г., выдан (составлен) ФГИС ЕГРН
14	Выписка из ЕГРН об основных характеристиках и зарегистрированных правах на объект недвижимости (земельный участок)	№ 99/2020/342332908, от 11 августа 2020 г., выдан (составлен) ФГИС ЕГРН
15	Выписка из ЕГРН об основных характеристиках и зарегистрированных правах на объект недвижимости (земельный участок)	№ 99/2020/342339357, от 11 августа 2020 г., выдан (составлен) ФГИС ЕГРН
16	Выписка из ЕГРН об основных характеристиках и зарегистрированных правах на объект недвижимости (земельный участок)	№ 99/2020/342333151, от 11 августа 2020 г., выдан (составлен) ФГИС ЕГРН
17	Выписка из ЕГРН об основных характеристиках и зарегистрированных правах на объект недвижимости (земельный участок)	№ 99/2020/342333022, от 11 августа 2020 г., выдан (составлен) ФГИС ЕГРН
18	Выписка из ЕГРН об основных характеристиках и зарегистрированных правах на объект недвижимости (земельный участок)	№ 99/2020/342748262, от 13 августа 2020 г., выдан (составлен) ФГИС ЕГРН
19	Выписка из ЕГРН об основных характеристиках и зарегистрированных правах на объект недвижимости (земельный участок)	№ 99/2020/342333011, от 11 августа 2020 г., выдан (составлен) ФГИС ЕГРН
20	Выписка из ЕГРН об основных характеристиках и зарегистрированных правах на объект недвижимости (земельный участок)	№ 99/2020/342748359, от 13 августа 2020 г., выдан (составлен) ФГИС ЕГРН
21	Выписка из ЕГРН об основных характеристиках и зарегистрированных правах на объект недвижимости (земельный участок)	№ 99/2020/342339348, от 11 августа 2020 г., выдан (составлен) ФГИС ЕГРН
22	Выписка из ЕГРН об основных характеристиках и зарегистрированных правах на объект недвижимости (земельный участок)	№ 99/2020/342333021, от 11 августа 2020 г., выдан (составлен) ФГИС ЕГРН
23	Выписка из ЕГРН об основных характеристиках и зарегистрированных правах на объект недвижимости (земельный участок)	№ 99/2020/342332904, от 11 августа 2020 г., выдан (составлен) ФГИС ЕГРН
24	Выписка из ЕГРН об объекте недвижимости (ОКС)	№ 99/2020/342333135, от 11 августа 2020 г., выдан (составлен) ФГИС ЕГРН

1	2	3
37	Выписка из ЕГРН об основных характеристиках и зарегистрированных правах на объект недвижимости (земельный участок)	№ 99/2020/342333264, от 11 августа 2020 г., выдан (составлен) ФГИС ЕГРН
38	Выписка из ЕГРН об основных характеристиках и зарегистрированных правах на объект недвижимости (земельный участок)	№ 99/2020/342333081, от 11 августа 2020 г., выдан (составлен) ФГИС ЕГРН
39	Выписка из ЕГРН об объекте недвижимости (ОКС)	№ 99/2020/342333225, от 11 августа 2020 г., выдан (составлен) ФГИС ЕГРН
40	Выписка из ЕГРН об основных характеристиках и зарегистрированных правах на объект недвижимости (земельный участок)	№ 99/2020/342748301, от 13 августа 2020 г., выдан (составлен) ФГИС ЕГРН
41	Выписка из ЕГРН об основных характеристиках и зарегистрированных правах на объект недвижимости (земельный участок)	№ 99/2020/342748353, от 13 августа 2020 г., выдан (составлен) ФГИС ЕГРН
42	Выписка из ЕГРН об объекте недвижимости (ОКС)	№ 99/2020/342748310, от 13 августа 2020 г., выдан (составлен) ФГИС ЕГРН
43	Выписка из ЕГРН об основных характеристиках и зарегистрированных правах на объект недвижимости (земельный участок)	№ 99/2020/342333148, от 11 августа 2020 г., выдан (составлен) ФГИС ЕГРН
44	Выписка из ЕГРН об основных характеристиках и зарегистрированных правах на объект недвижимости (земельный участок)	№ 99/2020/342333136, от 11 августа 2020 г., выдан (составлен) ФГИС ЕГРН
45	Выписка из ЕГРН об основных характеристиках и зарегистрированных правах на объект недвижимости (земельный участок)	№ 99/2020/342333212, от 11 августа 2020 г., выдан (составлен) ФГИС ЕГРН
46	Выписка из ЕГРН об основных характеристиках и зарегистрированных правах на объект недвижимости (земельный участок)	№ 99/2020/342748352, от 13 августа 2020 г., выдан (составлен) ФГИС ЕГРН
47	Выписка из ЕГРН об основных характеристиках и зарегистрированных правах на объект недвижимости (земельный участок)	№ 99/2020/342337652, от 11 августа 2020 г., выдан (составлен) ФГИС ЕГРН
48	Выписка из ЕГРН об основных характеристиках и зарегистрированных правах на объект недвижимости (земельный участок)	№ 99/2020/342748421, от 13 августа 2020 г., выдан (составлен) ФГИС ЕГРН

5. Сведения о геодезической основе, использованной при подготовке карты-плана территории

Система координат МСК-31

№ п/п	Название пункта и тип знака геодезической сети	Класс геодезической сети	Координаты, м		Сведения о состоянии на —		
			X	Y	наружного знака пункта	центра знака	марки
1	2	3	4	5	6	7	8
1	Малиново, пирамида	Государственная геодезическая сеть (ГГС) 3 кл.	430 189,36	2 214 169,79	Сохранился	Сохранился	Сохранился
2	Лозное, сигнал	Государственная геодезическая сеть (ГГС) 2 кл.	425 649,61	2 180 996,47			
3	Крюк, пирамида	Государственная геодезическая сеть (ГГС) 3 кл.	405 821,66	2 222 171,24			

6. Сведения о средствах измерений

№ п/п	Наименование прибора (инструмента, аппаратуры)	Сведения об утверждении типа измерений	Реквизиты свидетельства о поверке прибора (инструмента, аппаратуры)
1	2	3	4
1	GNSS-приемник спутниковый геодезический многочастотный Triumph-1 заводской номер 08530	Номер: 40045-08. Срок действия: 09.11.2023	свидетельство о поверке №355437 от 25 сентября 2019 г. действительно до 24 сентября 2020 г.

7. Пояснения к разделам карты-плана территории

Сведения об уточняемых земельных участках

1. Сведения о характерных точках границы уточняемого земельного участка с кадастровым номером 31:21:0507002:4

Зона № 2

Обозначение характерных точек границ	Существующие координаты, м		Уточненные координаты, м		Метод определения координат	Средняя квадратическая погрешность определения координат характерной точки (Mt), м	Формулы, примененные для расчета средней квадратической погрешности определения координат характерной точки (Mt), м
	X	Y	X	Y			
1	2	3	4	5	6	7	8
н7У	—	—	401 955,28	2 249 115,48	Метод спутниковых геодезических измерений (определений)	0,10	$\sqrt{(0,07^2 + 0,07^2)}$
н6У	—	—	401 957,81	2 249 173,67			
н5У	—	—	401 969,05	2 249 280,34			
н12У	—	—	401 945,66	2 249 282,42			
н13У	—	—	401 941,11	2 249 282,83			
н14У	—	—	401 933,04	2 249 115,90			
н15У	—	—	401 937,61	2 249 115,53			
н16У	—	—	401 947,57	2 249 115,36			
н7У	—	—	401 955,28	2 249 115,48			

2. Сведения о частях границ уточняемого земельного участка с кадастровым номером 31:21:0507002:4

Обозначение части границ		Горизонтальное проложение (S), м	Описание прохождения части границ	Отметка о наличии земельного спора о местоположении границ земельного участка
от т.	до т.			
1	2	3	4	5
н7У	н6У	58,24	—	—
н6У	н5У	107,26	—	—

1	2	3	4	5
н5У	н12У	23,48	—	—
н12У	н13У	4,57		
н13У	н14У	167,12		
н14У	н15У	4,58		
н15У	н16У	9,96		
н16У	н7У	7,71		

3. Общие сведения об уточняемом земельном участке с кадастровым номером 31:21:0507002:4

№ п/п	Наименование характеристики земельного участка	Значение характеристики
1	2	3
1	Адрес земельного участка	Белгородская область, р-н Красногвардейский, с. Малобыково, ул. Придорожная, 7
	Местоположение земельного участка (при отсутствии присвоенного адреса)	—
	Дополнительные сведения о местоположении земельного участка	—
2	Площадь земельного участка ± величина погрешности определения площади ($P \pm \Delta P$), м ²	3990 ± 22
3	Формула, примененная для расчета предельной допустимой погрешности определения площади земельного участка (ΔP), м ²	$3,5 * 0,10 * \sqrt{(3\ 990,00)} = 22$
4	Площадь земельного участка согласно сведениям государственного кадастра недвижимости ($P_{\text{кад}}$), м ²	3 696
5	Оценка расхождения P и $P_{\text{кад}}$ ($P - P_{\text{кад}}$), м ²	294
6	Предельный минимальный и максимальный размеры земельного участка ($P_{\text{мин}}$ и $P_{\text{макс}}$), м ²	$P_{\text{мин}} = \text{—}$ $P_{\text{макс}} = \text{—}$
7	Кадастровый или иной номер (обозначение) здания, сооружения, объекта незавершенного строительства, расположенного на земельном участке	31:21:0507002:92
8	Иные сведения	—

1. Сведения о характерных точках границы уточняемого земельного участка с кадастровым номером 31:21:0507002:11

Зона № 2

Обозначение характерных точек границ	Существующие координаты, м		Уточненные координаты, м		Метод определения координат	Средняя квадратическая погрешность определения координат характерной точки (Mt), м	Формулы, примененные для расчета средней квадратической погрешности определения координат характерной точки (Mt), м
	X	Y	X	Y			
1	2	3	4	5	6	7	8
н25У	—	—	401 761,41	2 249 135,69	Метод спутниковых геодезических измерений (определений)	0,10	$\sqrt{(0,07^2 + 0,07^2)}$
н26У	—	—	401 780,12	2 249 135,97			
н27У	—	—	401 803,10	2 249 135,78			
н28У	—	—	401 810,68	2 249 135,44			
н29У	—	—	401 812,10	2 249 162,01			
н30У	—	—	401 787,79	2 249 164,54			
н31У	—	—	401 758,09	2 249 167,17			
н25У	—	—	401 761,41	2 249 135,69			

2. Сведения о частях границ уточняемого земельного участка с кадастровым номером 31:21:0507002:11

Обозначение части границ		Горизонтальное проложение (S), м	Описание прохождения части границ	Отметка о наличии земельного спора о местоположении границ земельного участка
от т.	до т.			
1	2	3	4	5
н25У	н26У	18,71	—	—
н26У	н27У	22,98		
н27У	н28У	7,59		
н28У	н29У	26,61		
н29У	н30У	24,44		

1	2	3	4	5	6	7	8
н63У	—	—	401 741,82	2 249 350,31	Метод спутниковых геодезических измерений (определений)	0,10	$\sqrt{(0,07^2 + 0,07^2)}$
н64У	—	—	401 743,19	2 249 350,20			
н65У	—	—	401 749,34	2 249 349,39			
н66У	—	—	401 776,19	2 249 345,41			
н67У	—	—	401 904,45	2 249 326,55			
н68У	—	—	401 947,57	2 249 323,98			
н69У	—	—	401 949,73	2 249 333,76			
н70У	—	—	401 773,15	2 249 358,59			
н71У	—	—	401 739,63	2 249 362,75			
н72У	—	—	401 740,14	2 249 358,03			
н63У	—	—	401 741,82	2 249 350,31			

2. Сведения о частях границ уточняемого земельного участка с кадастровым номером 31:21:0507002:18

Обозначение части границ		Горизонтальное проложение (S), м	Описание прохождения части границ	Отметка о наличии земельного спора о местоположении границ земельного участка
от т.	до т.			
1	2	3	4	5
н63У	н64У	1,37	—	—
н64У	н65У	6,20		
н65У	н66У	27,14		
н66У	н67У	129,64		
н67У	н68У	43,20		
н68У	н69У	10,02		
н69У	н70У	178,32		
н70У	н71У	33,78		

1	2	3	4	5	6	7	8
н54У	—	—	401 746,00	2 249 268,85	Метод спутниковых геодезических измерений (определений)	0,10	$\sqrt{(0,07^2 + 0,07^2)}$
н53У	—	—	401 854,96	2 249 248,56			
н58У	—	—	401 861,41	2 249 247,32			
н59У	—	—	401 867,93	2 249 282,61			
н60У	—	—	401 767,27	2 249 298,12			
н61У	—	—	401 744,69	2 249 300,27			
н62У	—	—	401 745,84	2 249 278,14			
н54У	—	—	401 746,00	2 249 268,85			

2. Сведения о частях границ уточняемого земельного участка с кадастровым номером 31:21:0507002:19

Обозначение части границ		Горизонтальное проложение (S), м	Описание прохождения части границ	Отметка о наличии земельного спора о местоположении границ земельного участка
от т.	до т.			
1	2	3	4	5
н54У	н53У	110,83	—	—
н53У	н58У	6,57		
н58У	н59У	35,89		
н59У	н60У	101,85		
н60У	н61У	22,68		
н61У	н62У	22,16		
н62У	н54У	9,29		

3. Общие сведения об уточняемом земельном участке с кадастровым номером 31:21:0507002:19

№ п/п	Наименование характеристики земельного участка	Значение характеристики
1	2	3

1	2	3
1	Адрес земельного участка	обл. Белгородская, р-н Красногвардейский, с. Малобыково, ул. Пушкарная, дом 138
	Местоположение земельного участка (при отсутствии присвоенного адреса)	—
	Дополнительные сведения о местоположении земельного участка	—
2	Площадь земельного участка ± величина погрешности определения площади ($P \pm \Delta P$), м ²	4092 ± 22
3	Формула, примененная для расчета предельной допустимой погрешности определения площади земельного участка (ΔP), м ²	$3,5 * 0,10 * \sqrt{(4\ 092,00)} = 22$
4	Площадь земельного участка согласно сведениям государственного кадастра недвижимости ($P_{\text{кад}}$), м ²	4 100
5	Оценка расхождения P и $P_{\text{кад}}$ ($P - P_{\text{кад}}$), м ²	8
6	Предельный минимальный и максимальный размеры земельного участка ($P_{\text{мин}}$ и $P_{\text{макс}}$), м ²	$P_{\text{мин}} = \text{—}$ $P_{\text{макс}} = \text{—}$
7	Кадастровый или иной номер (обозначение) здания, сооружения, объекта незавершенного строительства, расположенного на земельном участке	—
8	Иные сведения	—

1. Сведения о характерных точках границы уточняемого земельного участка с кадастровым номером 31:21:0507002:20

Зона № 2							
Обозначение характерных точек границ	Существующие координаты, м		Уточненные координаты, м		Метод определения координат	Средняя квадратическая погрешность определения координат характерной точки (M_t), м	Формулы, примененные для расчета средней квадратической погрешности определения координат характерной точки (M_t), м
	X	Y	X	Y			
1	2	3	4	5	6	7	8
н79У	—	—	401 763,52	2 249 399,60	Метод спутниковых геодезических измерений (определений)	0,10	$\sqrt{(0,07^2 + 0,07^2)}$
н78У	—	—	401 809,79	2 249 395,23			
н77У	—	—	401 906,66	2 249 384,42			

1	2	3	4	5	6	7	8
н86У	—	—	401 929,10	2 249 381,96	Метод спутниковых геодезических измерений (определений)	0,10	$\sqrt{(0,07^2 + 0,07^2)}$
127	—	—	401 931,83	2 249 406,13			
н88У	—	—	401 919,37	2 249 407,66			
н89У	—	—	401 813,15	2 249 418,97			
н90У	—	—	401 765,69	2 249 422,08			
н91У	—	—	401 764,52	2 249 411,20			
н92У	—	—	401 763,48	2 249 403,46			
н79У	—	—	401 763,52	2 249 399,60			

2. Сведения о частях границ уточняемого земельного участка с кадастровым номером 31:21:0507002:20

Обозначение части границ		Горизонтальное проложение (S), м	Описание прохождения части границ	Отметка о наличии земельного спора о местоположении границ земельного участка
от т.	до т.			
1	2	3	4	5
н79У	н78У	46,48	—	—
н78У	н77У	97,47		
н77У	н86У	22,57		
н86У	127	24,32		
127	н88У	12,55		
н88У	н89У	106,82		
н89У	н90У	47,56		
н90У	н91У	10,94		
н91У	н92У	7,81		
н92У	н79У	3,86		

3. Общие сведения об уточняемом земельном участке с кадастровым номером 31:21:0507002:20

№ п/п	Наименование характеристики земельного участка	Значение характеристики
1	2	3

1	2	3
1	Адрес земельного участка	Белгородская обл., р-н Красногвардейский, с. Малобыково, ул. Пушкарная, 126
	Местоположение земельного участка (при отсутствии присвоенного адреса)	—
	Дополнительные сведения о местоположении земельного участка	—
2	Площадь земельного участка ± величина погрешности определения площади ($P \pm \Delta P$), м ²	4000 ± 22
3	Формула, примененная для расчета предельной допустимой погрешности определения площади земельного участка (ΔP), м ²	$3,5 * 0,10 * \sqrt{(4\ 000,00)} = 22$
4	Площадь земельного участка согласно сведениям государственного кадастра недвижимости ($P_{\text{кад}}$), м ²	4 455
5	Оценка расхождения P и $P_{\text{кад}}$ ($P - P_{\text{кад}}$), м ²	455
6	Предельный минимальный и максимальный размеры земельного участка ($P_{\text{мин}}$ и $P_{\text{макс}}$), м ²	$P_{\text{мин}} = \text{—}$ $P_{\text{макс}} = \text{—}$
7	Кадастровый или иной номер (обозначение) здания, сооружения, объекта незавершенного строительства, расположенного на земельном участке	—
8	Иные сведения	—

Сведения об образуемых земельных участках

1. Сведения о характерных точках границ образуемых земельных участков

Обозначение земельного участка _____

Зона № _____

Обозначение характерных точек границ	Координаты, м		Метод определения координат	Средняя квадратическая погрешность определения координат характерной точки (Mt), м	Формулы, примененные для расчета средней квадратической погрешности определения координат характерной точки (Mt), м
	X	Y			
1	2	3	4	5	6

2. Сведения о частях границ образуемых земельных участков

Обозначение земельного участка _____

Обозначение части границ		Горизонтальное проложение (S), м	Описание прохождения части границ	Отметка о наличии земельного спора о местоположении границ земельного участка
от т.	до т.			
1	2	3	4	5

3. Общие сведения об образуемых земельных участках

Обозначение земельного участка _____

№ п/п	Наименование характеристики земельного участка	Значение характеристики
1	2	3
1	Адрес земельного участка	
2	Категория земель	
3	Вид разрешенного использования	
4	Площадь земельного участка ± величина погрешности определения площади (P ± ΔP), м ²	
5	Формула, примененная для расчета предельной допустимой погрешности определения площади земельного участка (ΔP), м ²	
6	Предельный минимальный и максимальный размеры земельного участка (P _{мин} и P _{макс}), м ²	P _{мин} = P _{макс} =
7	Кадастровый или иной номер (обозначение) здания, сооружения, объекта незавершенного строительства, расположенного на земельном участке	

1	2	3
8	Кадастровые номера исходных земельных участков	
	Иное	
9	Иные сведения	
4. Сведения о земельных участках, посредством которых обеспечивается доступ (проход или проезд от земельных участков общего пользования) к образуемым земельным участкам		
№ п/п	Кадастровый номер или обозначение земельного участка, для которого обеспечивается доступ	Кадастровый номер или обозначение земельного участка, посредством которого обеспечивается доступ
1	2	3

**Сведения об уточняемых земельных участках,
необходимые для исправления кадастровых ошибок в сведениях о местоположении их границ**

1. Сведения о характерных точках границы уточняемого земельного участка с кадастровым номером _____

Зона № _____

Обозначение характерных точек границ	Существующие координаты, м		Уточненные координаты, м		Метод определения координат	Средняя квадратическая погрешность определения координат характерной точки (Mt), м	Формулы, примененные для расчета средней квадратической погрешности определения координат характерной точки (Mt), м
	X	Y	X	Y			
1	2	3	4	5	6	7	8

2. Сведения о частях границ уточняемого земельного участка с кадастровым номером _____

Обозначение части границ		Горизонтальное проложение (S), м	Описание прохождения части границ	Отметка о наличии земельного спора о местоположении границ земельного участка
от т.	до т.			
1	2	3	4	5

3. Общие сведения об уточняемом земельном участке с кадастровым номером _____

№ п/п	Наименование характеристики земельного участка	Значение характеристики
1	2	3
1	Площадь земельного участка ± величина погрешности определения площади ($P \pm \Delta P$), м ²	
2	Формула, примененная для расчета предельной допустимой погрешности определения площади земельного участка (ΔP), м ²	
3	Иные сведения	

Описание местоположения здания, сооружения, объекта незавершенного строительства на земельном участке

1. Сведения о характерных точках контура

вид объекта недвижимости (здание, сооружение, объект незавершенного строительства)

кадастровый номер (обозначение) 31:21:0507002:102

Зона № 2

Номер контура	Номера характерных точек контура	Существующие			Уточненные			Метод определения координат	Средняя квадратическая погрешность определения координат характерной точки (Mt), м	Формулы, примененные для расчета средней квадратической погрешности определения координат характерной точки (Mt), м
		координаты, м		R, м	координаты, м		R, м			
		X	Y		X	Y				
1	2	3	4	5	6	7	8	9	10	11
—	н110	—	—	—	401 990,10	2 249 130,87	—	Метод спутниковых геодезических измерений (определений)	0,10	$\sqrt{(0,07^2 + 0,07^2)}$
	н120	—	—	—	401 990,17	2 249 135,70	—			
	н130	—	—	—	401 980,59	2 249 135,84	—			
	н140	—	—	—	401 980,52	2 249 131,01	—			
	н110	—	—	—	401 990,10	2 249 130,87	—			

2. Характеристики здания, сооружения, объекта незавершенного строительства с кадастровым номером (обозначением) 31:21:0507002:102

№ п/п	Наименование характеристики	Значение характеристики
1	2	3
1	Вид объекта недвижимости	Здание
2	Ранее присвоенный государственный учетный номер здания, сооружения, объекта незавершенного строительства (кадастровый, инвентарный или условный номер)	Инвентарный номер 14288

1	2	3
3	Кадастровый номер земельного участка (земельных участков), в границах которого (которых) расположено здание, сооружение, объект незавершенного строительства	—
4	Номер кадастрового квартала (кадастровых кварталов), в пределах которого (которых) расположено здание, сооружение, объекта незавершенного строительства	31:21:0507002
5	Адрес здания, сооружения, объекта незавершенного строительства	Белгородская область, р-н Красногвардейский, с. Малобыково, ул. Придорожная, д. 3
	Местоположение здания, сооружения, объекта незавершенного строительства	—
	Дополнительные сведения о местоположении	—
6	Иные сведения	—

**Сведения о зданиях, сооружениях, объектах незавершенного строительства,
необходимые для исправления кадастровых ошибок в сведениях об описании их местоположения**

1. Сведения о характерных точках контура здания, сооружения, объекта незавершенного строительства

с кадастровым номером _____

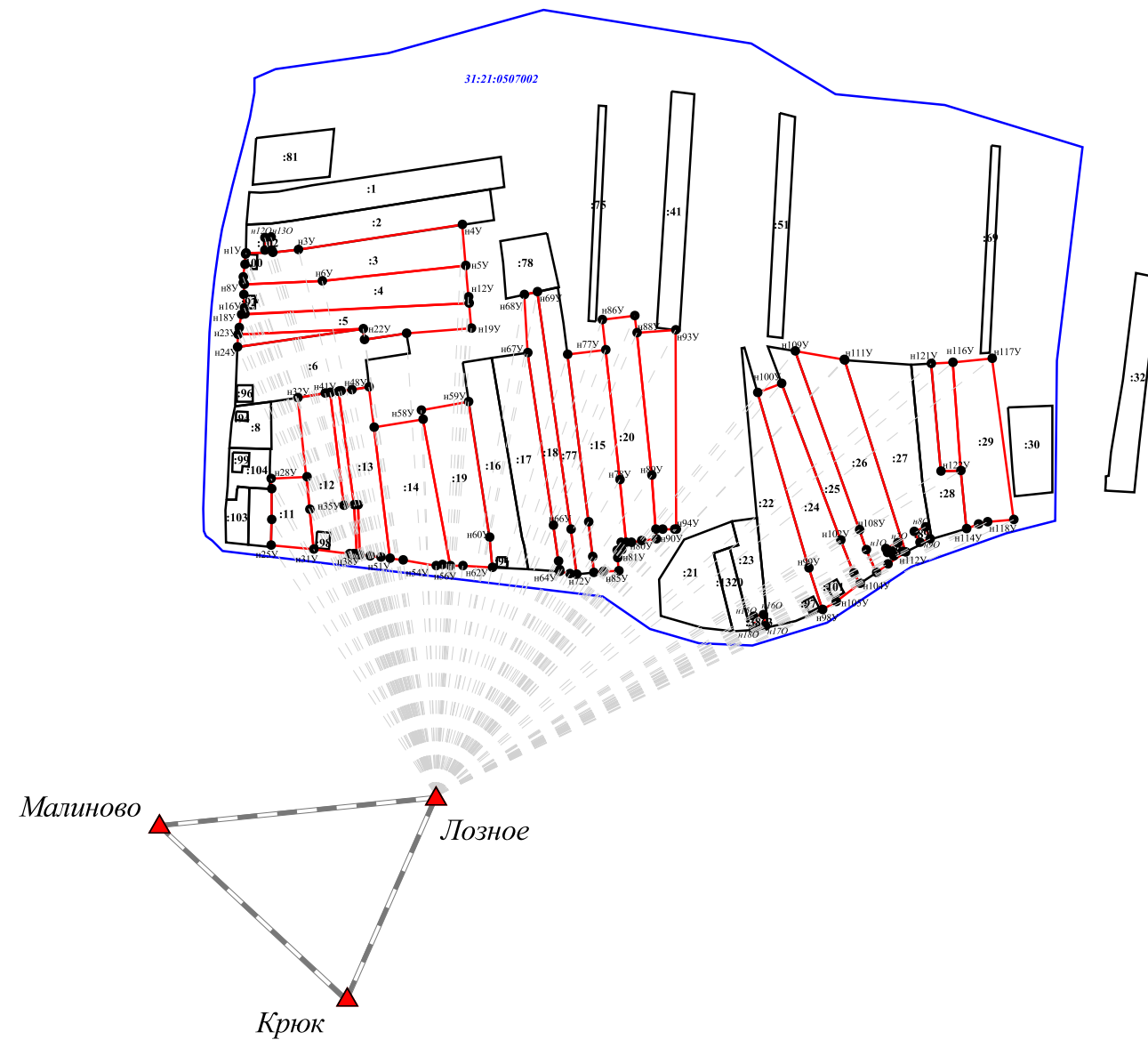
Зона № _____

Номер контура	Номера характерных точек контура	Существующие			Уточненные			Метод определения координат	Средняя квадратическая погрешность определения координат характерной точки (Mt), м	Формулы, примененные для расчета средней квадратической погрешности определения координат характерной точки (Mt), м
		координаты, м		R, м	координаты, м		R, м			
		X	Y		X	Y				
1	2	3	4	5	6	7	8	9	10	11

2. Иные сведения о здании, сооружении, объекте незавершенного строительства с кадастровым номером _____

1.

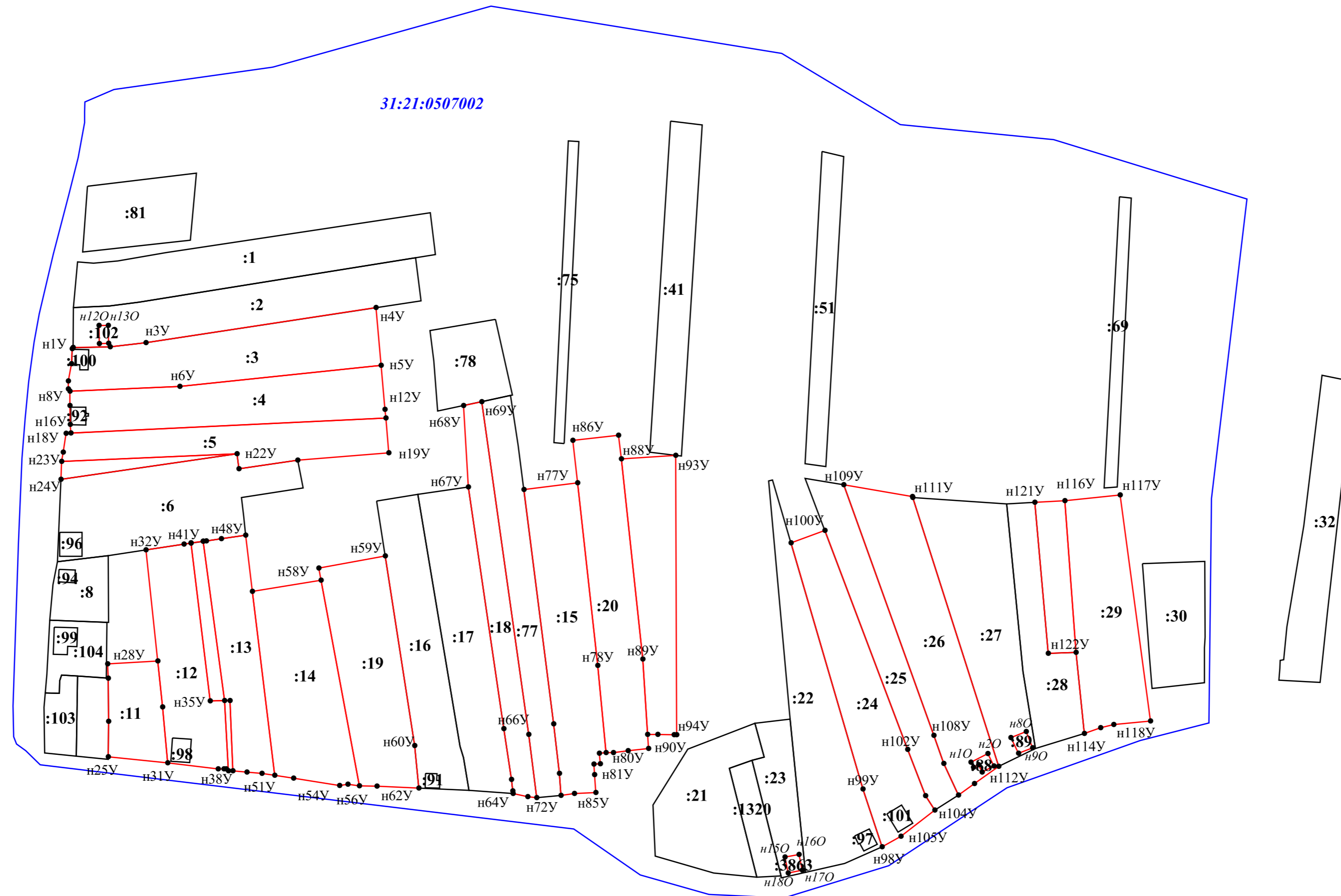
Схема геодезических построений





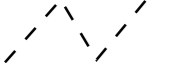



Условные обозначения:

- границы земельных участков, уточняемых или образованных, в отношении, которых выполнены комплексные кадастровые работы
- границы земельных участков, сведения о которых внесены в Единый государственный реестр недвижимости, но в отношении, которых комплексные кадастровые работы не выполнялись
- :88** кадастровый номер земельного участка, учтенного в ЕГРН
- н8У характерная точка границы земельного участка
- н8О характерная точка границы земельного участка
- —▲ направление от базовой станции до объектов положение которых определялось приемниками GPS

Схема границ земельных участков территории в кадастровом квартале 31:21:0507002 в границах с Малобыково Стрелецкое сельское поселение Красногвардейский район Белгородская область



Условные обозначения:

-  границы земельных участков, уточняемых или образованных, в отношении, которых выполнены комплексные кадастровые работы
-  границы земельных участков, сведения о которых внесены в Единый государственный реестр недвижимости, но в отношении, которых комплексные кадастровые работы не выполнялись
-  граница земельного участка, установленная в соответствии с федеральным законодательством, включенная в ЕГРН, которая ликвидируется на основе кадастровых работ кадастровый номер земельного участка, уточненного в ЕГРН
- :88** кадастровый номер земельного участка, учтенного в ЕГРН
- 31:21:0507002** номер кадастрового квартала
-  граница кадастрового квартала
-  н8У характерная точка границы земельного участка
-  н8О характерная точка контура здания, сооружения, объекта незавершенного строительства